




坂東内陸コンテナデポ (坂東ICD) 概要

Maerskはコンテナラウンドユースにより、物流の効率化を図り、CO2削減及び港湾地区の混雑解消に取り組んでおります

 空コンテナのドロップオフ・ピックアップ
(Maersk / Sealand / Hamburg Sud)

 輸出・輸入コンテナとのマッチングによる、インランドデポでのコンテナラウンドユース

 北関東に拠点を持つお客様の新たな内陸コンテナ拠点

 船社を問わず
実入りコンテナの一時保管が可能

面積 8,282m²

コンテナ蔵置可能本数 250 x 40HC

横浜港からの距離 100 km


営業時間 08:30 - 16:30(土曜は12:00)

営業日 月曜 - 土曜

コンテナ補修施設有

保税・非保税区分 非保税区域

設備: 1x TCM FD430 トップリフター



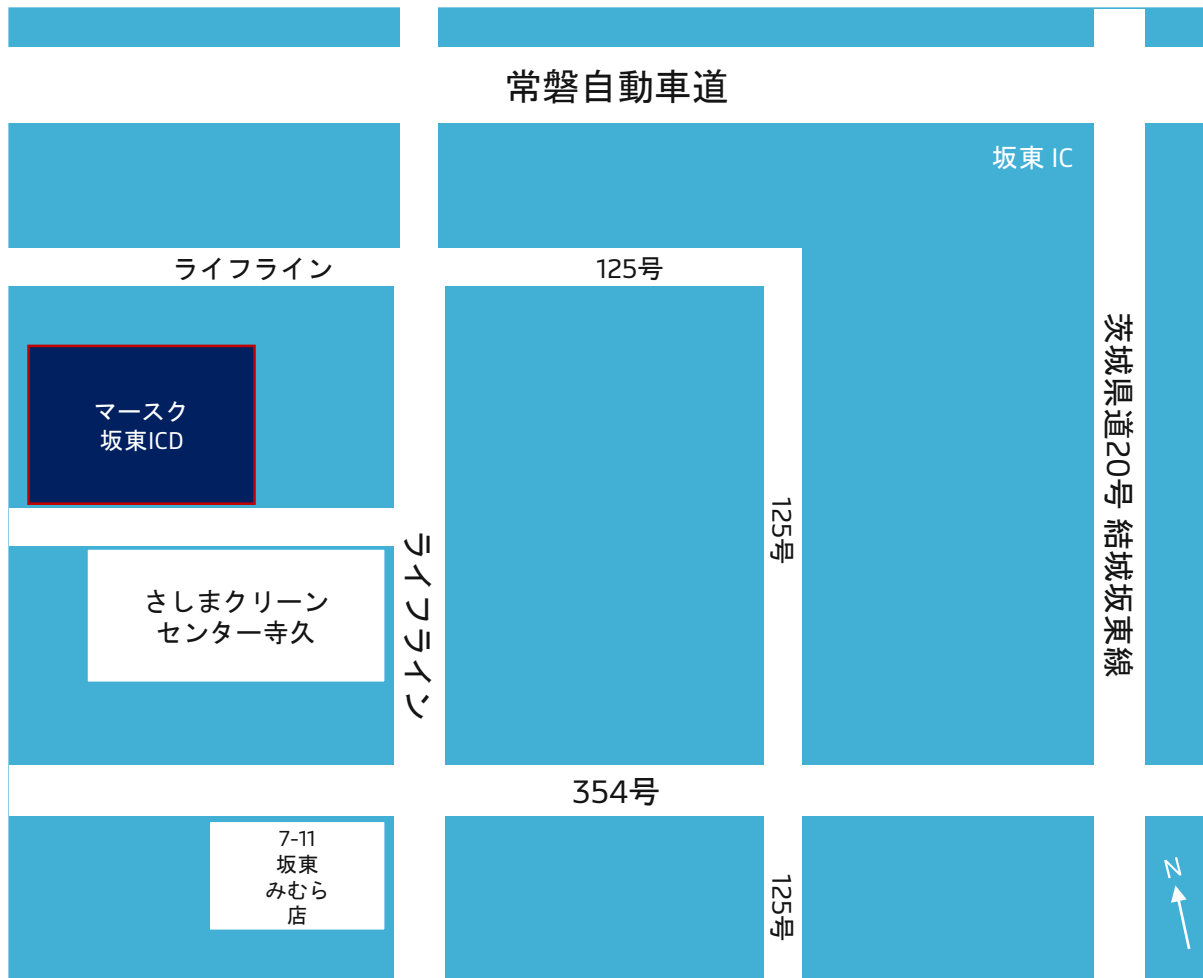
[坂東コンテナデポの位置をGoogle Mapsで表示](#)

住所：〒306-0656 茨城県坂東市寺久1276-8

連絡先：080-3705-6671 (現場担当者)

Email：JPNDEPOTEXE@maersk.com





所在地:

〒 306-0656 茨城県坂東市寺久1276-8

GPS 座標: 36.087323, 139.854131

アクセス:

谷和原ICより:

- 国道294号から常総方面に7.5km進んでいただき、国道354号へ左折し坂東方面へ。
- そのまま国道354号を道なりに14.5km進んでいただきます。
- ライフラインに突き当たりましたら、右折していただき、さしまクリーンセンター寺久まで1.7km程直進していただきます。
- さしまクリーンセンターを通過した直後に左折していただき、300m程直進していただくと、右手にマスク坂東ICDがございます。

坂東ICより:

- 国道20号を坂東方面に2.4km程進んでいただきます。
- 国道354号へ突き当たりましたら、右折していただき、そのまま境方面に3.2km道なりに進んでいただきます。
- ライフラインへ右折し、さしまクリーンセンターまで1.7km直進していただきます。
- さしまクリーンセンターを通過した直後に左折していただき、300m程直進していただくと、右手にマスク坂東ICDがございます。





Address:

1276-8, Teraku, Bando, Ibaraki, 306-0656 Japan

GPS coordinates: 36.087323, 139.854131

Access:

From Yawara IC:

- Take 294 towards Joso for 7.5km
- Turn left to 354 towards Bando
- Follow 354 for 14.5km
- Turn right to Live Line towards Sashima Cleaning Centre
- Follow Live Line for 1.7km
- Turn left after Sashima Cleaning Centre and Maersk ICD Shin-Bando will be on your right after 300m.

From Bando IC:

- Take 20 towards Bando for 2.4km
- Turn right to 354 towards Sakai
- Follow 354 for 3.2km
- Turn right to Live Line towards Sashima Cleaning Centre
- Follow Live Line for 1.7km
- Turn left after Sashima Cleaning Centre and Maersk ICD Shin-Bando will be on your right after 300m.